

KRUNTIDE NÄITAJAD

*planeeritava kuivenduskraavi kitsenduse all on mõeldus, et kraavi ei tohi kinni ajada ning kraavi sulgenisel ei tohi halveneda naaber maaüksuste veerežiim





MÅRKUSED:

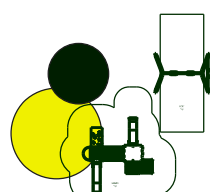
Topo-geodeetilise alusplaaniga koostas G.E. Point OÜ, töö nr 18-G089
Koordinaadid L-EST 97 süsteemis, kõrgused EVRS(EH2000) süsteemis
Piirid saadud Maa-ametist 04.2018a




PLANEERITUD PÕHINETE ELEKTRI- JA VEESISESTUSED, KANALISATSIOONI VALJAVIIGUD TOSTAVTE PAKNEMISE ASUKOHOA TAPUSATAKSE MAUKUSUSTEL NINGTAVTE ELEKTRIVARUSTU-VEEVARUSTUS- JA KANALISATSIOONI PROJEKTI KOOSTAMISEL

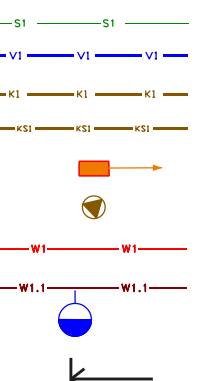


EP- ÜKSIKELAMU MAA
ER- RIDAELAMU MAA
LT- TEE JA TÄNÄVA MAA
LK- KERGLIIKLUSMAA
LP- PARKIMISEHITISE MAA
HP- HALJASALA MAA

	PLANEERITAV JALGTEE
	PLANEERITAV SÕIDUTEE
	PLANEERITAVA KRUNDI SISSEÕIT/PARKLA (soovituslik asukoht)
	RAJATUD SÕIDUTEE /RAJATUD KERGLIIKLUSTEE



	OLULINE PUUSTU, PUU 3.klassi
	VÄÄRTUSLIK PUU 2.klass
	SÄILITATAV KÕRGHALASTUS



VAREM PLANEERITUD ALAJAM

VAREM PLANEERITUD ELEKTRIKAPID

VAREM PLANEERITUD 0,4kV KABEELLIN

VAREM PLANEERITUD 10KV KABEELLIN

VAREM PLANEERITUD TÄNAVAVALGUSTUS TÄNAVAVALGUSTUSPOSTIGA

VAREM PLANEERITUD PERSPEKTIVNE SURVEKANALISATSIOONISTRASS

VÄTREM PLANEERITUD SURVEKANALISATSIOONI PUMLA

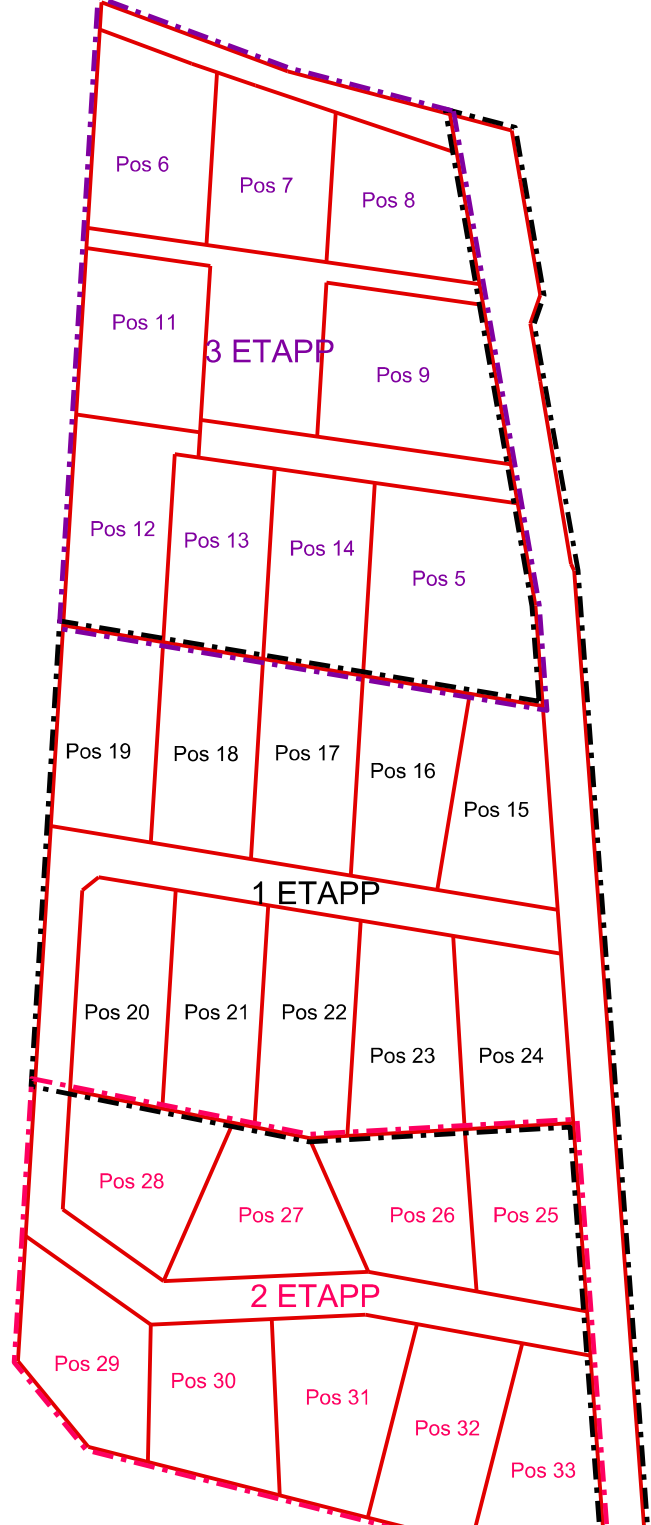
VAREM PLANEERITUD SIIDETRASS

VAREM PLANEERITUD VEETRASS

VAREM PLANEERITUD KANALISATSIOONISTRASS

VAREM PLANEERITUD JALGTEE

DETAILPLANEERINGU REALISEERIMISE ETAPID



HIRUNDO OU	Sisäpuu pss 278-13 SDH +372 5262397	Tallinn 13416 Reg nr 10220970 e-post: tami.korsna@gmail.com		
Tellijä	Projekt	Harjuma	Laane-Harju vald	Meremäsa küla
				KUNGLA METS 2 KINNISTU JALAJALA DETAILPLANEERING
				PÕHJLOONIS:TEHNOVORKUDEGA
Planeerija	Joonise nr:			4
TAMMI KIRS	Mõistkava	1:1000		
	Kuupäev	29.10.2022 a		
	Töö nr.	HDH-10078		